
















SIMBOLOGÍA

PRINCIPALES ARROYOS			
Número	Arroyo / Canal	Longitud	
1	Canal Las Flores	0.92 Km	
2	Arroyo del Contentillo	0.82 Km	
3	Canal Aeropuerto	0.81 Km	
4	Arroyo La Virgen	0.51 Km	
5	Canal Educación	0.51 Km	
6	Arroyo Hipodromo	0.47 Km	
7	Canal Químico	0.33 Km	
8	Canal Palma Real	0.27 Km	
9	Canal Poetas	0.16 Km	

*FUENTE: ORTOFOTO Y RESTITUCIÓN 2009.

-  Corriente de Agua Intermitente actual
-  Dársena Marina Vallarta
-  Cuerpo de Agua Estero
-  Cuerpo de Agua
-  Humeral

INFORMACIÓN COMPLEMENTARIA

-  LIMITE DE CENTRO DE POBLACIÓN
-  LIMITE DE AREA DE APLICACIÓN
-  LIMITE DE SUBDISTRITO
-  LIMITE DE COLONIAS
-  CURVAS DE NIVEL @ 5 MTS
-  TRAZA

**HIDROLOGIA
ACTUAL** **D2-04**



AGOSTO 2012

ESCALA: 1:16,500

H. AYUNTAMIENTO DE PUERTO VALLARTA, JALISCO
DIRECCIÓN DE PLANEACIÓN URBANA

